

Chiffres clés

Données 2023

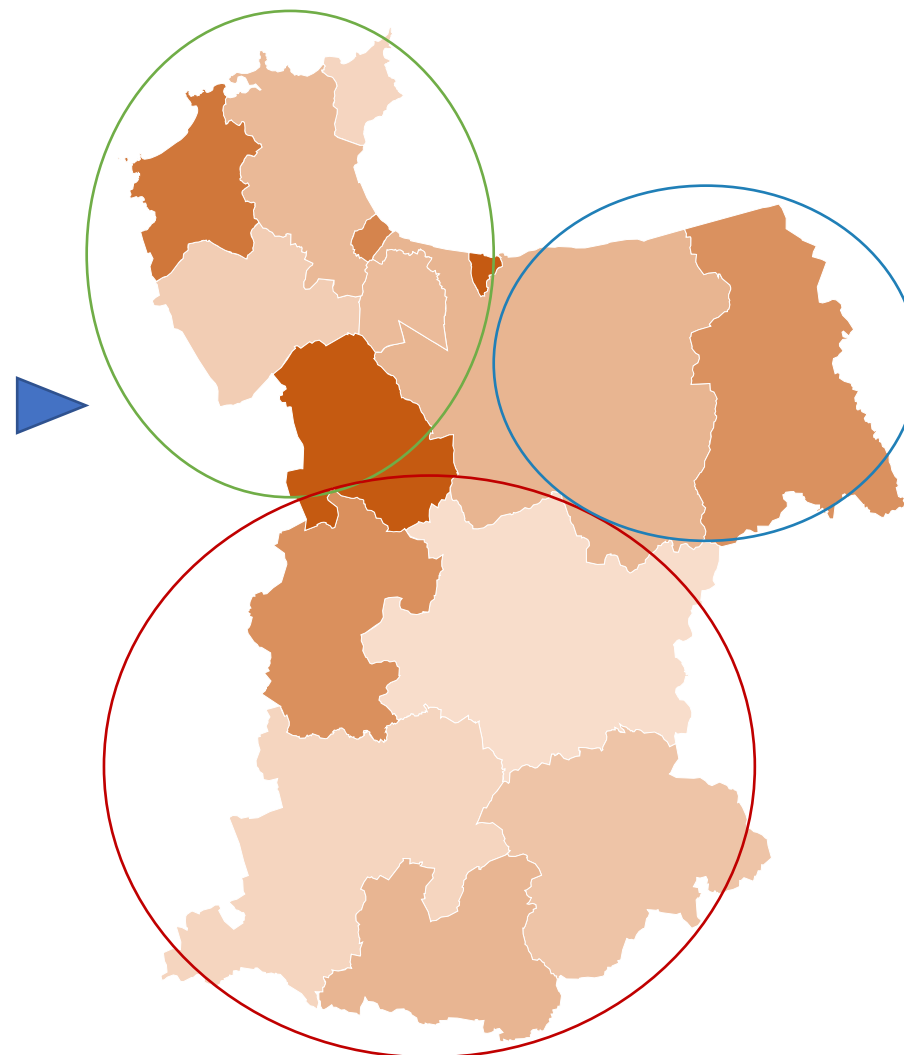


Juillet 2024


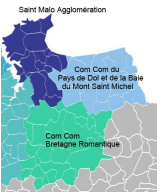
La SPL Destination Saint-Malo Baie du Mont-Saint-Michel c'est...

Ce document vous présente toutes les données disponibles liées à notre Destination touristique sur les territoires de nos 3 EPCI :

- Saint-Malo Agglomération,
- La Communauté de communes de la Bretagne romantique,
- La Communauté de communes du Pays de Dol et de la Baie du Mont-Saint-Michel.




Le nombre de communes et d'habitants



146 102 habitants

+ 6,21% / 2015



62 communes

Saint-Malo Agglomération
CC Bretagne romantique
CC du Pays de Dol Baie du Mont-Saint-Michel



Évolution par rapport à 2015



86 105

+5,0%

18

36 206

+4,8%

25

23 791

+1,3%

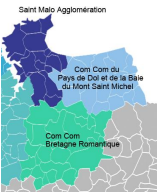
19



Communauté
d'Agglomération
du Pays
de Saint-Malo



L'offre qualifiée publique



La Baie du Mont-Saint-Michel classée au patrimoine mondial de l'Unesco

Un territoire labellisé



- 2 Petites Cités de Caractère® (Combourg et Dol-de-Bretagne)
- 1 Village Étape (Dol-de-Bretagne)
- 1 Plus Beau Village de France (Saint-Suliac)
- 3 Communes touristiques (Cherrueix, Dol-de-Bretagne et Le Vivier-sur-Mer)
- 2 Stations classées tourisme (Saint-Malo et Cancale)
- 3 Commune du Patrimoine Rural de Bretagne (Les Iffs, Hédé-Bazouges et Pleine-Fougères)
- 1 Villes et Villages Fleuris (Cancale)
- 1 Site Remarquable du Goût (Cancale)
- 1 Station Verte (Combourg)

4
Sites Natura 2000
(Baie du Mont-Saint-Michel, étangs du canal d'Ille-et-Rance, archipel de Saint-Malo et Estuaire de la Rance – Ilots Notre-Dame & Chevret)

1
Espace remarquable de Bretagne Sougeal

1
Site RAMSAR*
La Baie du Mont-Saint-Michel

* « Zone humide d'importance internationale » au titre de la convention de Ramsar pour la présence d'espèces vulnérables.

18
Espaces Naturels Sensibles



- L'anse du Verger, La Pointe du Grouin et La falaise de la Houle (Cancale)
- La Vallée du Guyoult (Dol-de-Bretagne)
- La Vallée de Riskopp (Saint-Broladre)
- L'île Besnard, La Pointe de la Varde, L'anse Du Guesclin, Les dunes de Roz-Ven, du Port et des Chevrets et La pointe du Meinga (Saint-Coulomb)
- Le Mont Garot (Saint-Suliac)
- Le parc de la Briantais (Saint-Malo)
- La vallée verte (Saint-Méloir des Ondes)
- Le Port Saint-Jean (La Ville-ès-Nonais)
- Le parc de la Higurdaïs (Epiniac, Broualan, La Bousac)
- La rigole de Boulet (Dingé)

L'offre qualifiée privée*



*liste en cours, non exhaustive

7 (6 en 2022) Hébergements Clef Verte



Clef Verte

- 3 Campings (Épiniac, Saint-Coulomb et Saint-Malo)
- 1 hôtel (Saint-Georges de Gréhaigne)
- 3 Hébergements collectifs (Cancale, Roz-sur-Couesnon et Saint-Malo)



8 (11 en 2022)

Structures labellisées Tourisme & Handicap



- 4 meublés (Saint-Malo, Saint-Méloir des Ondes, Saint-Georges de Gréhaigne et Saint-Père-Marc en Poulet)
- 2 campings (Cancale et Cherrueix)
- 1 structure de loisirs (Hirel)
- 1 Office de tourisme (Saint-Malo)



Les établissements labellisés

Évolution par rapport à 2022



- Qualité Tourisme 21
- Gîtes de France 399
- Clévacances 177
- Restaurants étoilés 5

=

+

+

+

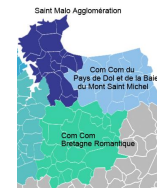


- 2 Campings (Épiniac, Saint-Benoît des Ondes)



- 1 hôtel (Saint-Malo)

L'itinérance douce



4 Grands Itinéraires :

GR®34 : Sentier des douaniers, du Mont-Saint-Michel à Saint-Nazaire : 2090 km.

GR®37 : Cœur de Bretagne, du Mont-Saint-Michel à Camaret-sur-Mer : 780 km.

GR® de Pays, Tour du Pays Malouin : 100 km autour de la Vallée de la Rance.

Mon Tro Breizh®, tour de Bretagne sur un itinéraire de 1500 km reliant les cathédrales de Bretagne.

85 circuits inscrits au Plan Départemental des Itinéraires de Promenades & Randonnées soit environ 970 kilomètres,



2 Bases VTT :

Saint-Père / Cancale labellisée FFVélo

Pays de Dol et de la Baie du Mont-Saint-Michel labellisée FFC.

20 circuits VTT 11 à 57,5 km + Tour de la Baie du Mont-Saint-Michel 110 km.

3 Voies Vertes :

EuroVélo 4 - La Vélomaritime®, 1 500 km à vélo de la Manche à la Mer du Nord.

V42 : de Saint-Malo à Arzal, en passant par le canal d'Ille-et-Rance.

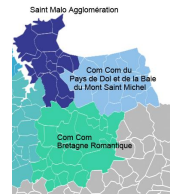
+ V 43 : de Saint-Malo à la presqu'île de Rhuys.

Nouveau : La Régalante : Mont Saint-Michel à Nantes.


21 circuits Vélo Promenades® fléchés de 9 à 36 km, soit 400 kilomètres de parcours référencés.

(Nouveau depuis 2021: chemin des évêques, les malouinières, Route du Mont-Saint-Michel)

L'itinérance douce



42 établissements labellisés Accueil Vélo



Évolution	2021	2022
Nbre d'établissements	31	43
SMA	18	26
CCPDBMSM	9	9
CCBR	5	8

Saint-Malo Agglomération

24 structures : 5 chambres d'hôtes, 1 structure de loisirs, 2 Auberges de jeunesse, 2 loueurs/réparateurs de vélos, 1 meublé, 3 campings, 8 hôtels, 1 office de tourisme et 1 Bureau d'Information Touristique.

Communauté de communes du Pays de Dol et de la Baie du Mont-Saint-Michel

9 structures : 2 chambres d'hôtes, 1 structure de loisirs, 1 meublé, 3 campings, 1 hôtel, 1 bureau d'information touristique

Communauté de communes Bretagne romantique

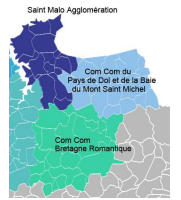
9 structures : 3 campings, 1 meublé, 2 hôtels, 1 chambre d'hôtes, 1 structure de loisirs et 1 Bureau d'Information Touristique.



2 Territoires Vélo

(Communauté de communes du Pays de Dol et de la Baie du Mont-Saint-Michel & Ville de Combourg)

Les sites de loisirs



Évolution par rapport à 2022

Les équipements touristiques avec billetterie

Fréquentation

	Visiteurs	Classement breton*	
			*chiffres issus du CRT
Grand Aquarium de Saint-Malo	430 000	2ème	+7.5%
Château et Parc zoologique de la Bourbansais (Pleugueneuc)	143 000	6ème	-1%
Cobac Parc et Aqua'Fun Park (Mesnil Roc'h)	89 000	11ème	-11%
Petit train de Saint-Malo	75 000	15ème	+19%
Château de Combourg	49 000	23ème	+22%
Musée Manoir Jacques Cartier à Saint-Malo	9 176		+9.5%

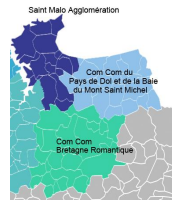


29 parcours de géocaching
Trésors de Haute Bretagne



LE MYSTERE ABGRALL
1 jeu de piste à Combourg

Les gares et les ports



Fréquentation des gares (TER)

Données 2019 à 2022

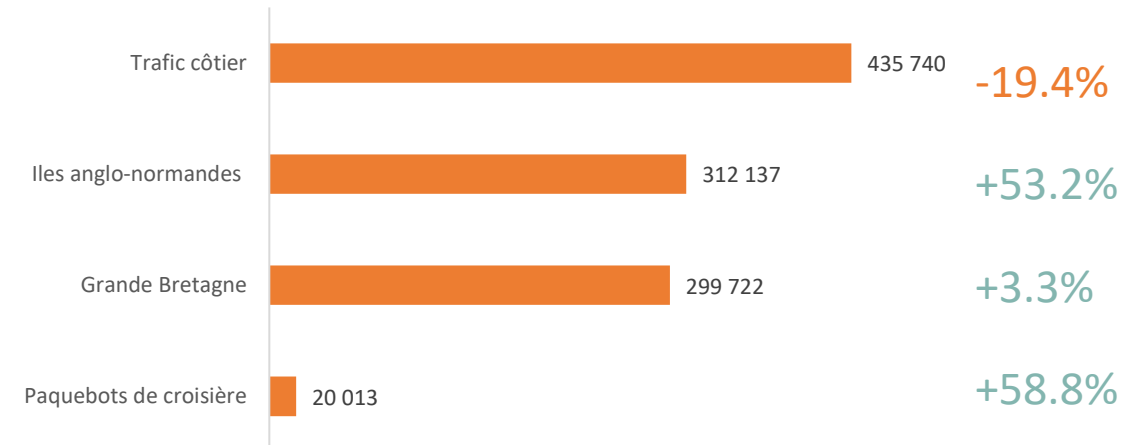
Fréquentation des gares	2022	2021	2020	2019	Variation entre 2019 et 2022
Saint-Malo*	1 638 571	1 202 705	889 726	1 263 626	+ 30%
Dol-de-Bretagne*	543 868	384 796	295 448	427 379	+27%
Combourg*	377 445	274 818	216 965	297 540	+27%
La Gouesnière-Cancale**	72 140	48 289	34 881		
La Fresnais**	18 801	12 790	9 665	15 788	+19%
Dingé**	12 371	9 842	7 880	11 488	+8%
Bonnemain**	5 434	3 107	3 261	4 671	+16%
Plerguer**	1 728	515	116	613	+182%

Source : Data SNCF

*Données 2023 non disponibles à ce jour

Bilan des ports de Saint-Malo et Cancale

Évolution par rapport à 2022



Source Ouest-France 22/02/2024

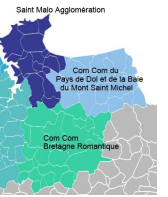


Zoom sur la ligne Portsmouth – Saint-Malo :

Fréquentée majoritairement par des Anglais qui viennent en voiture et dont la destination principale est la Bretagne. La période estivale génère le plus de trafic. Le séjour moyen est de 8,5 jours.

Source Brittany-Ferries

La capacité d'accueil



Une offre en hébergements de **139 818** lits touristiques
Soit **3 901 019** nuitées

Évolution des lits par rapport à 2022
+1.4%

56 803 lits

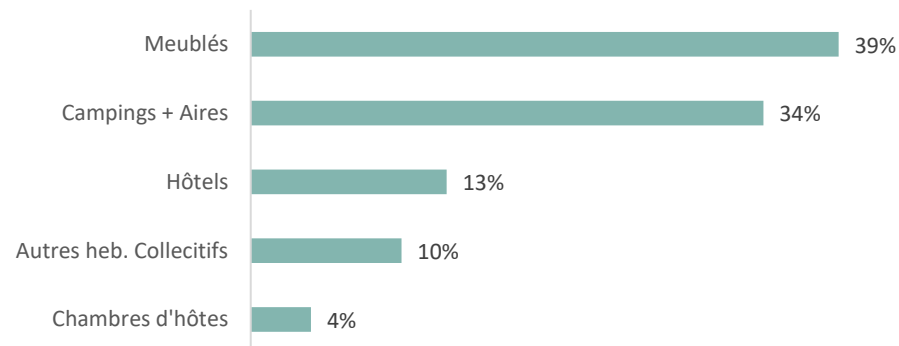
(En 2021 : 49 584 lits (39%) / En 2022 : 56 400 lits (41%))

en hébergements marchands*

83 015 lits

(En 2021 : 76 791 lits (61%) / En 2022 : 81 510 lits (59%))

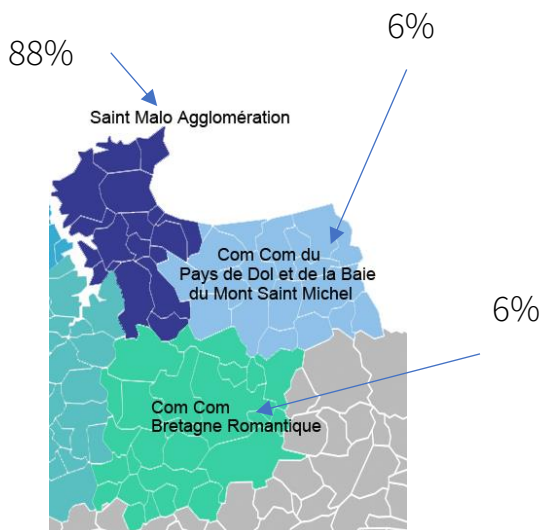
en hébergements non marchands
(résidences secondaires)



Sources : Taxe de séjour 2023 SMA / CCBR / CCPD-BMSM

L'hôtellerie

% de répartition des lits



117 hôtels – 7 942 lits
Répartition de l'offre par EPCI & par catégorie

Évolution des lits par rapport à 2022

80% de l'offre en hôtellerie est classée

	NC	1*	2*	3*	4*	5*	Total	
Saint-Malo Agglomération	21	2	20	44	15	1	103	
Lits	581	270	1 174	3 078	1 590	320	7 013	-2%
CC Pays de Dol et de la Baie du Mont-Saint-Michel	1	/	3	5	/	/	9	
Lits	6	/	71	440	/	/	517	=
CC Bretagne romantique	2	/	1	2	/	/	5	
Lits	210	/	32	170	/	/	412	=
Part en % en nombre d'hôtels	20%	2%	20%	44%	13%	1%	100%	



Par rapport à 2022 : fermeture de 4 hôtels à Saint-Malo, classés 2 étoiles et 3 étoiles soit une baisse de la capacité hôtelière de 150 lits classés.

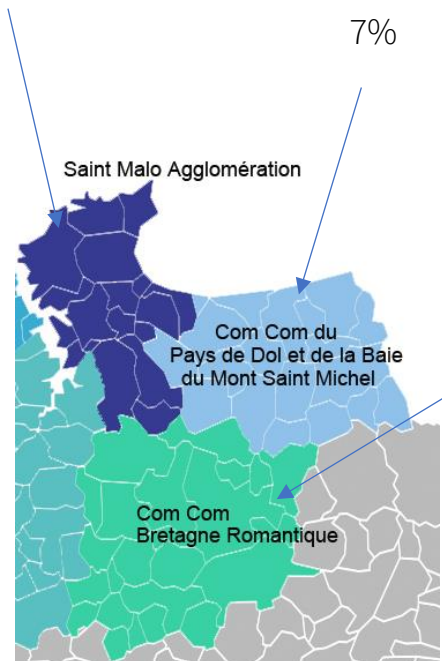
La fréquentation de l'hôtellerie

% de répartition des nuitées

89%

7%

4%



1 137 863 nuitées

Évolution par rapport à 2022

-3%

Répartition de l'offre par EPCI & par catégorie

95% des nuitées en hôtellerie classée

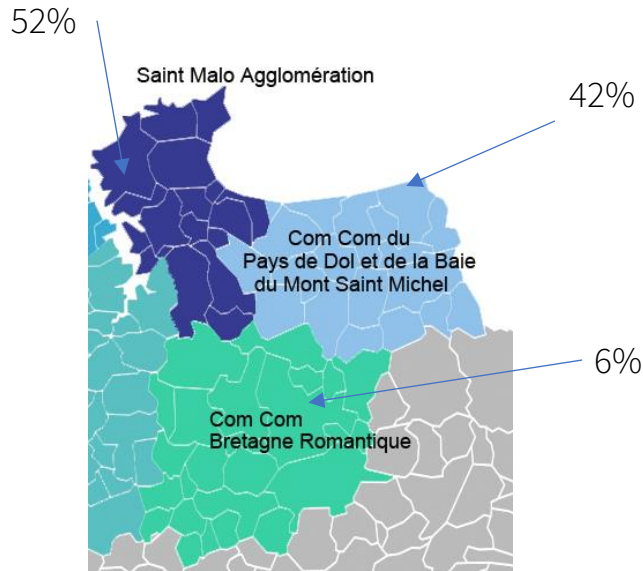
	NC	1*	2*	3*	4*	5*	Total	
Saint-Malo Agglomération	33 089	27 927	166 902	491 658	214 785	77 314	1 011 675	-4%
CC Pays de Dol et de la Baie du Mont-Saint-Michel	5 297	/	8 533	66 561	/	/	80 391	-3%
CC Bretagne romantique	21 777	/	3 669	20 351	/	/	45 797	+2%
TOTAL	60 163	27 927	179 104	578 570	214 785	77 314	1 137 863	
Part en %	5%	2%	16%	51%	19%	7%	100%	

Sources : Taxe de séjour 2023 SMA / CCBR / CCPD-BMSM

L'hôtellerie de plein air

Évolution des lits par rapport à 2022

% de répartition des lits



53 campings – 20 240 lits
Répartition de l'offre par EPCI & par catégorie

58% de l'offre en hôtellerie de plein air est classée

	NC	1*	2*	3*	4*	5*	Total	
Saint-Malo Agglomération	14	3	7	4	4	1	33	
Lits	1 011	350	2 699	3 716	1 864	798	10 438	-3.8%
CC Pays de Dol et de la Baie du Mont-Saint-Michel	2	/	1	3	2	1	9	
Lits	94	/	192	513	768	6 903	8 470	+0.10%
CC Bretagne romantique	6	/	2	2	/	1	11	
Lits	39	/	378	375	/	540	1 332	=
Part en % du nombre de campings	41%	6%	19%	17%	11%	6%	100%	



Par rapport à 2022 : fermeture à Saint-Malo d'un camping classé 3 étoiles soit une baisse de 405 lits de la capacité en hôtellerie de plein-air.

La fréquentation de l'hôtellerie de plein air

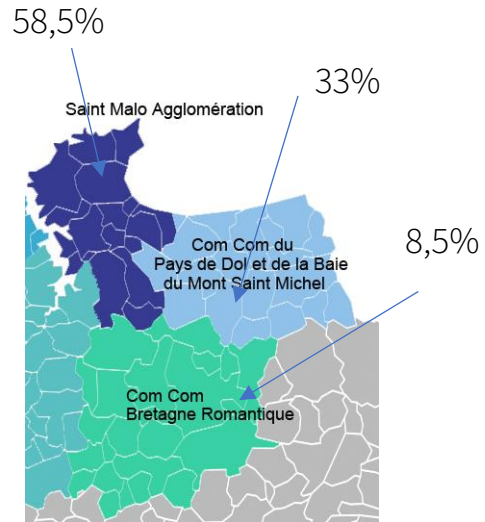
847 030 nuitées

Évolution par rapport à 2022
+0.6%

% de répartition des nuitées

Répartition de l'offre par EPCI & par catégorie

96% des nuitées en hôtellerie de plein air classée



	NC	1*	2*	3*	4*	5*	Total	
Saint-Malo Agglomération	30 355	19 155	151 763	136 748	93 471	64 164	495 656	-5%
CC Pays de Dol et de la Baie du Mont-Saint-Michel	5 255	/	1 884	24 220	42 268	205 551	279 178	+ 2%
CC Bretagne romantique	2 720	/	10 607	14 581	/	44 288	72 196	+52%
TOTAL	38 330	19 155	164 254	175 549	135 739	314 003	847 030	
Part en %	5%	2%	19%	21%	16%	37%	100%	

Sources : Taxe de séjour 2023 SMA / CCBR / CCPD-BMSM

Par rapport à 2022 : On remarque que la CC Bretagne romantique génère une hausse des nuitées de son camping 5* en 2023, dûe à une ouverture plus longue.

Les hébergements locatifs

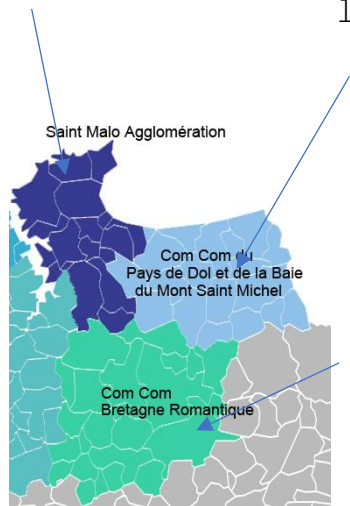
(meublés et résidences de tourisme)

Évolution des lits par rapport à 2022

% de répartition des lits

84%

10%



6%

4 895 meublés – 25 235 lits

Répartition de l'offre par EPCI & par catégorie

31% de l'offre en meublés est classée et/ou labellisée

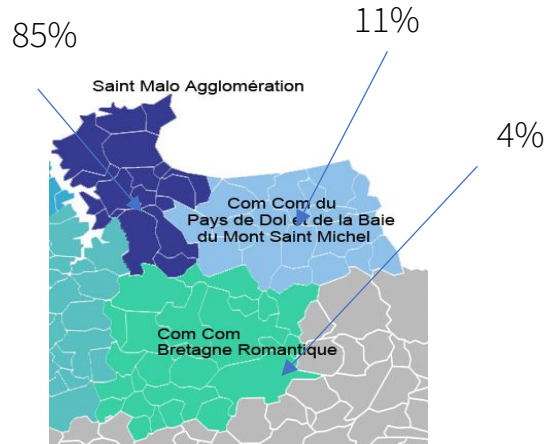
	NC	1*	2*	3*	4*	5*	Total	
Saint-Malo Agglomération	2 949	94	401	595	88	9	4 136	
Lits	13 608	335	1 614	4 587	1 083	79	21 306	+0.60%
CC Pays de Dol et de la Baie du Mont-Saint-Michel	274	17	117	111	14	1	534	
Lits	1 544	98	292	517	87	2	2 540	+19%
CC Bretagne romantique	140	4	27	47	6	1	225	
Lits	864	18	145	289	71	2	1 389	+87%
Part % du nombre de meublés	69%	2%	11%	15%	2%	1%	100 %	

Par rapport à 2022 : hausse de l'offre avec 64 meublés et 1 169 lits, essentiellement sur la CC Bretagne romantique.

La fréquentation des hébergements locatifs

(meublés et résidences de tourisme)

% de répartition des nuitées



1 715 245 nuitées *

*avec les nuitées des opérateurs

Évolution par rapport à 2022
+8%

Répartition de l'offre par EPCI & par catégorie
22% des nuitées en meublés classés et/ou labellisés



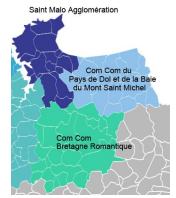
Par rapport à 2022 : les nuitées des plateformes ne sont pas ventilées de manière précise sur les hébergements qui sont donc comptabilisés par défaut en NC. De plus la CC Bretagne romantique a complété sa base de collecteurs en 2023.

	NC	1*	2*	3*	4*	5*	Total	
Saint-Malo Agglomération	1 116 845	2 611	115 222	161 960	56 948	747	1 454 333	+8%
CC Pays de Dol et de la Baie du Mont-Saint-Michel	162 675	5 321	6 425	10 156	1 242	/	185 819	-17%
CC Bretagne romantique	64 638	/	2 972	6 940	543	/	75 093	+402%
TOTAL	1 334 158	7 932	124 619	179 056	58 733	747	1 715 245	
Part en %	78%	0.5%	7.5%	10.5%	3.5%	0%	100%	

Sources : Taxe de séjour 2023 SMA / CCBR / CCPD-BMSM

La fréquentation des hébergements locatifs

Sur la Destination Saint-Malo - Baie du Mont-Saint-Michel



Résultats issus des réservations opérées sur la plateforme Lighthouse des sites de location Airbnb, HomeAway et Booking

Année 2023

513 541 nuits réservées dans des logements entiers. (+7% par rapport à 2022)

soit un revenu généré total de :

56 539 859 €

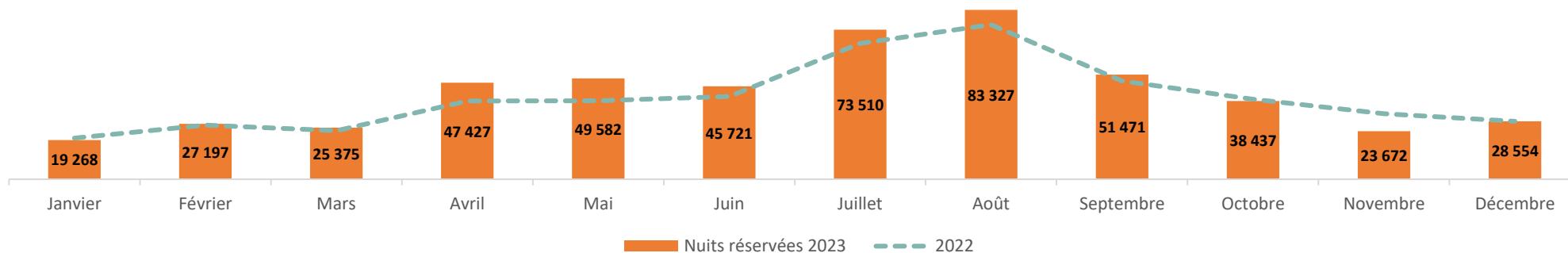
(+12% par rapport à 2022)



	Nombre de nuits réservées	Revenus générés
1er trimestre (Janvier à mars)	71 840	6 658 982 €
Avant saison (Avril à juin)	142 730	14 928 418 €
Cœur de saison (Juillet- août)	156 837	20 084 887 €
Arrière-saison (Septembre)	51 471	5 416 313 €
4 ^{ème} trimestre (Octobre à décembre)	90 663	9 451 259 €

Avril à septembre 2023

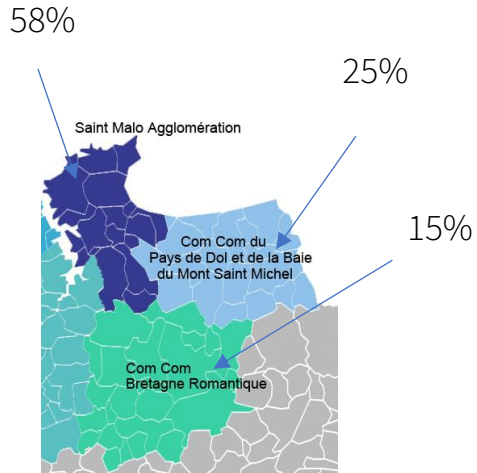
351 038 nuits
soit 40 429 618 €



Les chambres d'hôtes

nombre et fréquentation

% de répartition des lits



Par rapport à 2022 : **+ 53 chambres et 806 lits mais – 7 032 nuitées essentiellement sur la Baie du Mont Saint-Michel.**

450 chambres d'hôtes – 2 806 lits – 83 367 nuitées
Répartition de l'offre par EPCI



	Nbre de Chambres	Nbre de lits	Nbre de nuitées	
Saint-Malo Agglomération	305	1 231	52 793	+4%
CC Pays de Dol et de la Baie du Mont-Saint-Michel	95	534	20 498	-25%
CC Bretagne romantique	50	321	10 076	-0.6%

Évolution par rapport à 2022
+8%

Sources : Taxe de séjour 2023 SMA / CCBR / CCPD-BMSM

NB : Contrairement à un meublé de tourisme, une **chambre d'hôte** ne peut pas être **classée** selon le système d'étoiles officiel. Elle peut cependant bénéficier de labels spécifiques privés. Les données de la taxe de séjour ne nous permettent pas de distinguer les différents labels.

Autres hébergements

(Aires de camping-cars, village vacances, auberges de jeunesse...)
nombre et fréquentation

1 216 lits – 117 514 nuitées
Répartition de l'offre par EPCI

Évolution par rapport à 2022
-5%

Aires de camping-cars	Nbre	Capacité	Nbre de nuitées
Saint-Malo Agglomération	3	464	59 754
CC Pays de Dol et de la Baie du Mont-Saint-Michel	5	75	11 545
CC Bretagne romantique	/	/	/
Total	8	539	71 299

Évolution par rapport à 2022
-5%



Par rapport à 2022 : - 317 lits, essentiellement sur les aires de camping-cars de la CC Bretagne romantique qui sont incluses dans les données des campings.

Village vacances Auberges de jeunesse	Nbre	Capacité	Nbre de nuitées
Saint-Malo Agglomération	5	656	45 842
CC Pays de Dol et de la Baie du Mont-Saint-Michel	/	/	/
CC Bretagne romantique	2	21	373
Total	7	677	46 215

Évolution par rapport à 2022
-6%

Flux vision : c'est quoi ?

Données de la fréquentation touristique marchande et non marchande

Solution innovante développée par Orange Flux Vision Tourisme permet de convertir des informations techniques du réseau mobile en indicateurs statistiques, afin de mieux connaître la fréquentation sur le territoire en analysant la mobilité géographique des touristes et excursionnistes.

Les données observées pour les **visites** concernent les **touristes** (personne dormant une nuit) et **excursionnistes** (à la journée) français et étrangers.

Les données observées pour les **nuitées** concernent les **touristes** français et étrangers.

Chacune des zones observées correspond à un EPCI soit pour notre Destination :

- # Communauté de communes Bretagne romantique
- # Communauté de communes Pays de Dol et de la Baie du Mont-Saint-Michel
- # Saint-Malo Agglomération



Source : Flux Vision Orange 2023

La fréquentation touristique – nuitées totales marchandes et non marchandes

Par EPCI

10 532 474 nuitées : 6 644 090 françaises et 3 888 384 étrangères

(Par rapport à 2022 : + 3% nuitées : -1.22 % françaises et + 11% étrangères)

	Total des nuitées	Total des nuitées françaises	% des Français	Total des nuitées étrangères	% des Étrangers
Saint-Malo Agglomération	7 208 576	5 489 742	68%	2 311 156	32%
CC Pays de Dol et de la Baie du Mont-Saint-Michel	2 571 884	1 258 509	49%	1 313 375	51%
CC Bretagne romantique	752 014	488 161	65%	263 853	35%

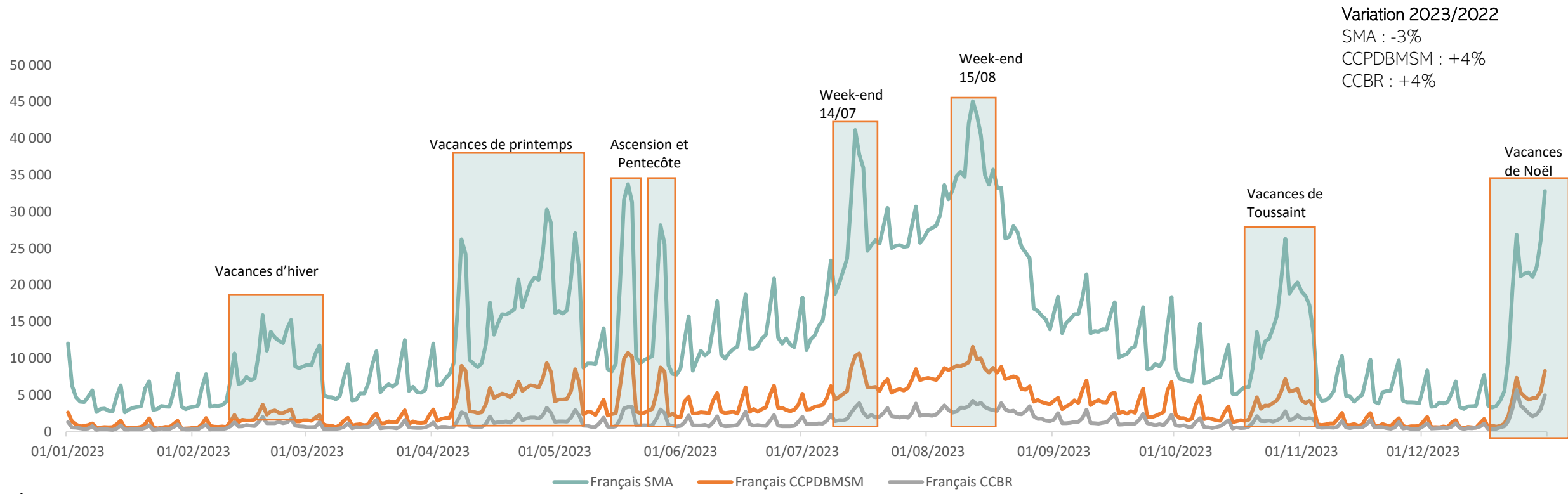
Les nuitées totales de la Destination Saint-Malo – Baie du Mont-Saint-Michel, se répartissent ainsi : 68% pour Saint-Malo Agglomération (-2 points par rapport à 2022), 24% pour la communauté de communes du Pays de Dol et de la Baie du Mont-Saint-Michel (+ 1 point par rapport à 2022) et 8% pour la communauté de communes Bretagne romantique (+ 1 point par rapport à 2022).

La part des clientèles étrangères progresse, par rapport à 2022, dans les 3 EPCI, dépassant même celle des clientèles françaises dans la Baie du Mont Saint-Michel, cela peut s'expliquer par le transit des visiteurs entre Saint-Malo et le Mont-Saint-Michel et la présence d'hébergements à forte fréquentation étrangère.


Source : Flux Vision Orange 2023

La fréquentation touristique - nuitées françaises marchandes et non marchandes

Par EPCI



Variation 2023/2022
 SMA : -3%
 CCPDBMSM : +4%
 CCBR : +4%

 Par rapport à 2022 : une fréquentation plus importante de la clientèle étrangère et une baisse de fréquentation pendant les vacances de Toussaint avec l'absence d'événement majeur.

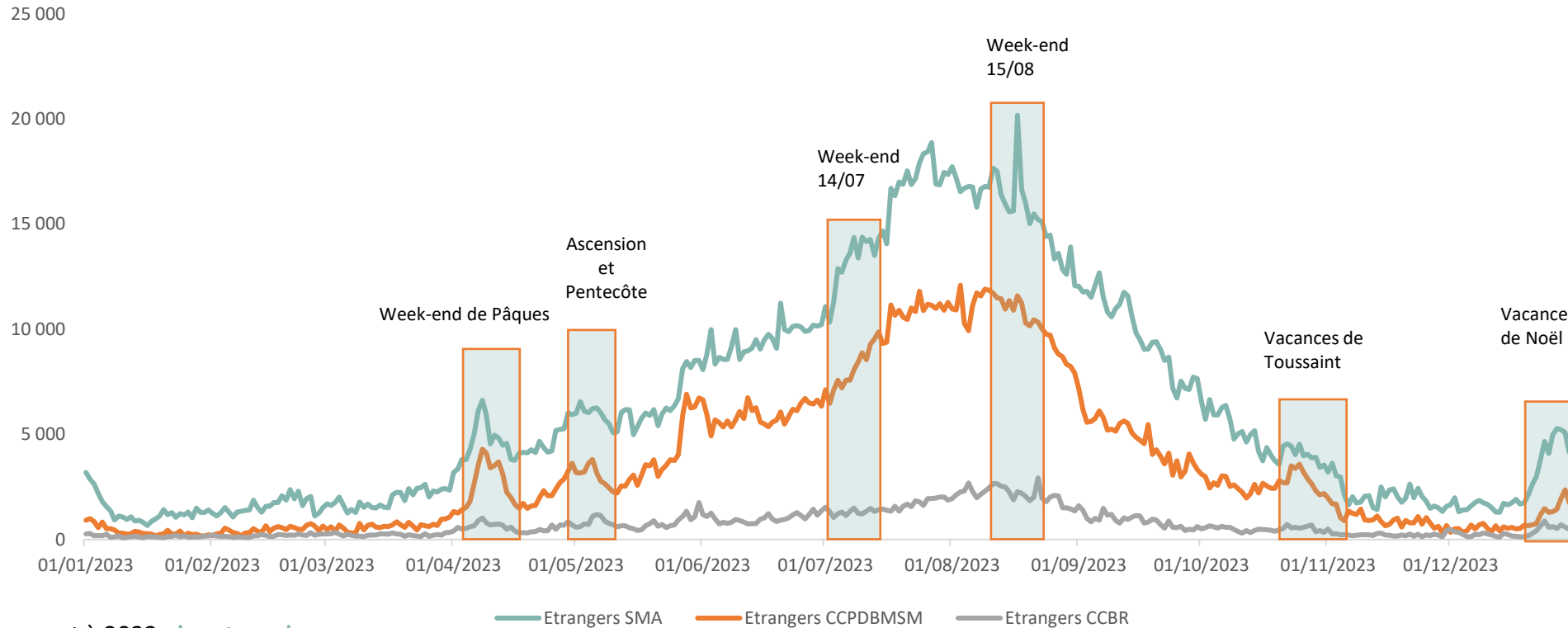


Source : Flux Vision Orange 2023

La fréquentation touristique - nuitées étrangères

marchandes et non marchandes

Par EPCI



Pour les visiteurs étrangers l'attractivité de notre Destination démarre à partir de Pâques jusque fin août puis de nouveau vers la Toussaint et les vacances de Noël.

Variation 2023/2022
 SMA : +8%
 CCPDBMSM : +18%
 CCBR : +8%



Par rapport à 2022 : le retour de la clientèle étrangère a permis d'augmenter le volume des nuitées en 2023.



Source : Flux Vision Orange 2023

La fréquentation touristique – visites totales marchandes et non marchandes

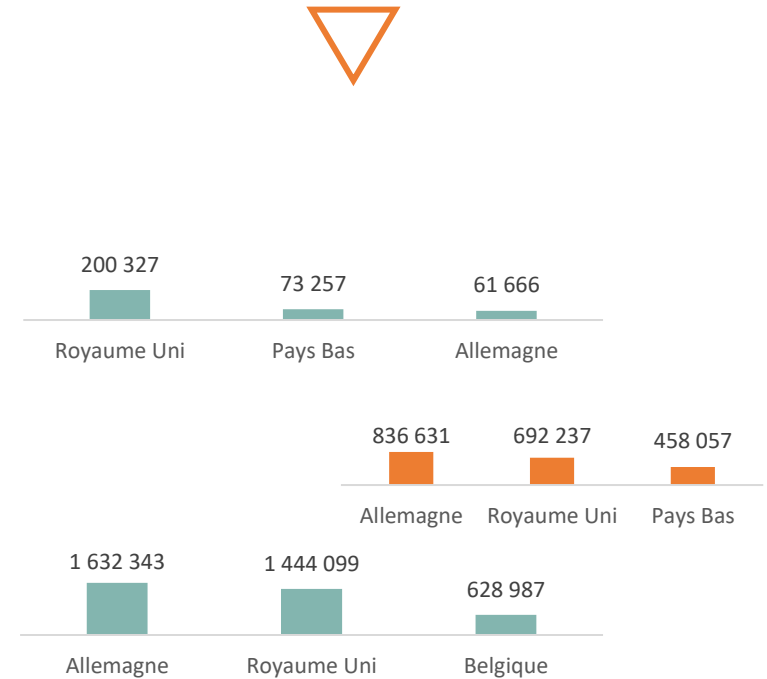
Par EPCI

34 172 631 visites : 21 296 882 françaises et 12 875 749 étrangères
 (Par rapport à 2022 : -1.85% visites : -8% françaises et +9% étrangères)

	Total des visites	Total des visites françaises	% des Français	Total des visites étrangères	% des Étrangers
CC Bretagne romantique	2 968 664	2 271 424	76%	697 240	24%
CC Pays de Dol et de la Baie du Mont-Saint-Michel	11 417 562	5 992 831	52%	5 424 731	48%
Saint-Malo Agglomération	19 786 405	13 032 627	66%	6 753 778	34%

Les visites totales de la Destination Saint-Malo – Baie du Mont-Saint-Michel, se répartissent ainsi : 58% pour Saint-Malo Agglomération, 33% pour la communauté de communes du Pays de Dol et de la Baie du Mont-Saint-Michel et 9% pour la communauté de communes Bretagne romantique. Le volume des visites est essentiellement réalisé sur Saint-Malo Agglomération et la communauté de communes du Pays de Dol et de la Baie du Mont-Saint-Michel. Toutefois, on observe que sur le territoire de la communauté de communes du Pays de Dol et de la Baie du Mont-Saint-Michel une proportion de visiteurs étrangers plus importante, cela peut s'expliquer par le transit des visiteurs entre Saint-Malo et le Mont-Saint-Michel et la présence d'hébergements à forte fréquentation étrangère.

Top 3 des nationalités par EPCI

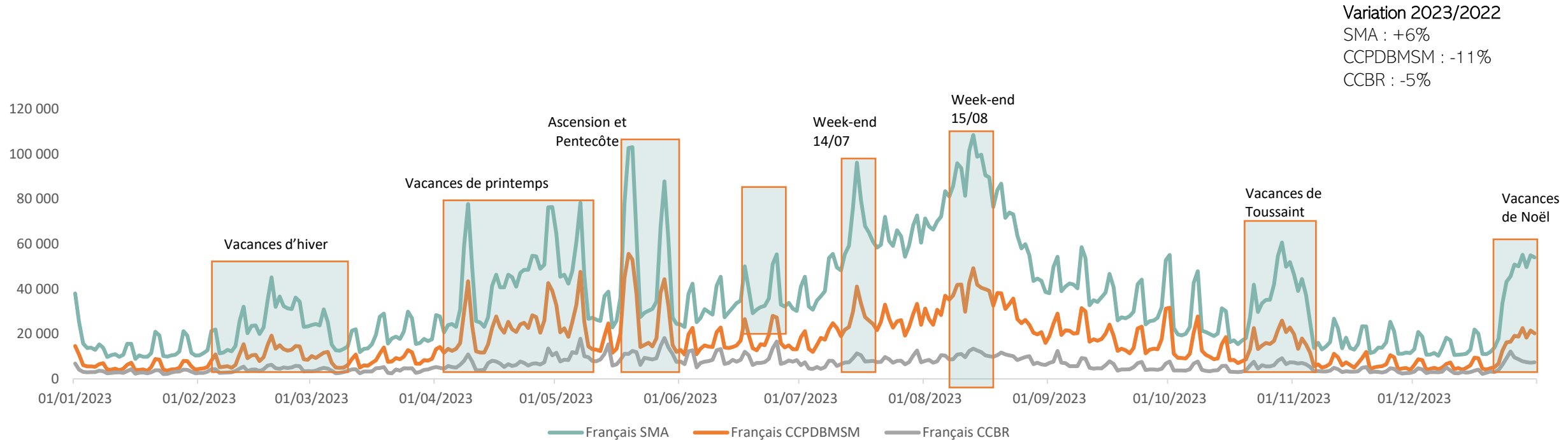


Par rapport à 2022 : **le Royaume Uni est davantage représenté sur SMA en raison du retour de cette clientèle qui avait chuté lors de la mise en place des restrictions liées au Brexit.**

Source : Flux Vision Orange 2023

La fréquentation touristique – visites françaises marchandes et non marchandes

Par EPCI



Par rapport à 2022 : **La fréquentation a été plus soutenue pendant les vacances de printemps et moins forte pendant les vacances de Toussaint en l'absence d'événement majeur.**

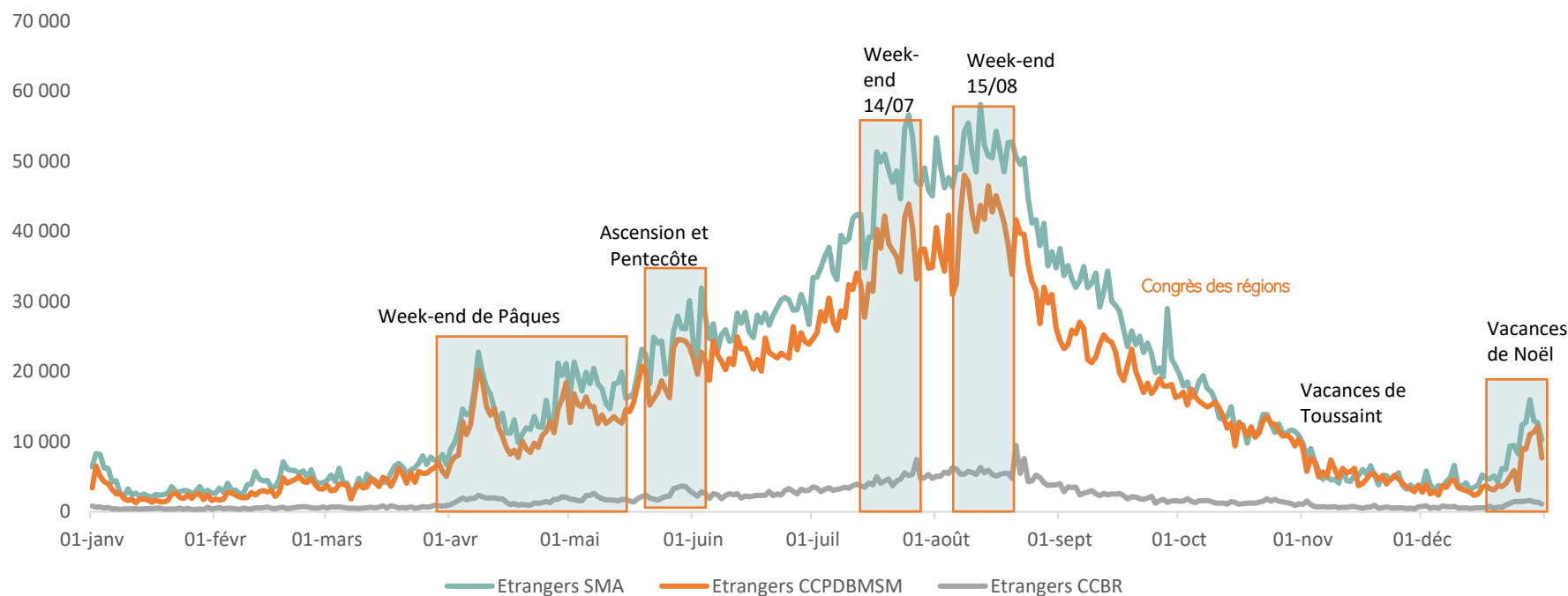


Source : Flux Vision Orange 2023

La fréquentation touristique – visites étrangères

marchandes et non marchandes

Par EPCI



Pour les visiteurs étrangers l'attractivité de notre Destination démarre à partir de Pâques jusque fin août, avec un pic le week-end du 26 juillet puis de nouveau à Noël et le 1^{er} janvier.

Variation 2023/2022
SMA : +8%
CCPDBMSM : +13%
CCBR : -4%



Par rapport à 2022 : On note un pic fin septembre sur SMA en lien avec le congrès des régions accueilli pour la 1^{ère} fois en Bretagne avec un partenariat européen.



Source : Flux Vision Orange 2023

Chiffres clés

Données 2023

Votre contact

Pôle projets et développement

Marianne ABGRALL

Chargée de mission qualité, Data Tourisme et Observation

Tél. 02 99 48 46 08

mabgrall@saint-malo-tourisme.com



Juillet 2024